






## SAMEDI 15 Juin 2019 - 4ème étape - VILLEFRANCHE-SUR-SAÔNE - AIX-LES-BAINS

Km restants	Localités	Routes	Km partiels	Km parcourus	Alt	Particularités	Horaires prévus		
							25 km/h	19 km/h	
176	VILLEFRANCHE s/SAÔNE - Centre Sportif St Exupéry			0	194	Départ	07h00		
173,5	Jassans-Riottier	D904	2,5	2,5	168	Rhône 69	07h08		
165,1	Savigneux		8,4	10,9	261	Ain 01	07h24	07h30	
160,6	Ambérieux-en-Dombes		4,5	15,4	307	Etangs de	07h33	07h41	
154,7	Lapeyrouse	D6B	5,9	21,3	390	La Dombes			
151,1	Crx D6B D1083	G D1083	3,6	24,9	284	Danger			
150,3	Crx D1083 D2D	D D2D	0,8	25,7	281				
142	Versailleux	D D22B	8,3	34	286		08h10	08h28	
136	CHALAMONT	D90A	6	40	295	Pause Café  	A.	08h21	08h42
136	Complexe sportif		0	40	295		D.	08h40	08h55
134,6	Crx D90A D93	D D93	1,4	41,4	294				
126,2	Priay	G/D D12	8,4	49,8	236		08h54	09h20	
122	Crx D12 D12A	D12A	4,2	54	240				
119,7	Ambronay	G D36	2,3	56,3	250				
116,6	Saint-Jean-le-Vieux	D/G D12	3,1	59,4	260	Massif	09h12	09h47	
112,1	Crx D12D D12B	D D12B	4,5	63,9	434	du			
104,1	▲ Col du Cendrier	D11A	8	71,9	793	Jura	09h57	10h44	
98,6	Corlier	D8	5,5	77,4	774				
96,1	▲ Col de la Berche		2,5	79,9	864				
91,1	Hauteville	G D9	5	84,9	840				
84,88	▲ Col de la Rochette		6,22	91,12	1112		10h53	11h55	
78,7	RUFFIEU	D D31	6,18	97,3	736	Ravitaillement 	A.	11h05	12h11
78,7	Place de La Mairie		0	97,3	736		D.	12h15	13h10
72	Lompnieu		6,7	104	672				
71	Sutrieu		1	105	623		12h30	13h25	
68	Fitignieu		3	108	547				
61,4	Crx D31 D69	G D69	6,6	114,6	402				
57	Virieu-le-Petit	D D120C	4,4	119	666		13h03	14h12	
48,9	▲ Col du Grand Colombier		8,1	127,1	1498		13h58	15h21	
40	Crx D120 D120A	D D120	8,9	136	889	Descente dangereuse			
32,5	Culoz	D921	7,5	143,5	246		14h27	15h50	
30,6	Pont sur le Rhône		1,9	145,4	238	Le Rhône			
26,7	Vions		3,9	149,3	246	Savoie 73			
24,3	Chanaz	D18	2,4	151,7	246		14h44	16h10	
18,4	Portout	D914	5,9	157,6	246				
18,4	Crx D914 D991	D D991	0	157,6	245	Lac du Bourget			
7	Brison-Saint-Innocent		11,4	169	288				
0	AIX-LES-BAINS - Esplanade du Lac		7	176	260	Arrivée	15h34	17h15	

Cartes Michelin 328 Local

Dénivelée: 3060 m

