















VENDREDI 14 Juin 2019 - 3ème étape - CHALON-SUR-SAÔNE - VILLEFRANCHE-SUR-SAÔNE

Km restants	Localités	Routes		Km partiels	Km parcourus	Alt	Particularités	Horaires prévus		
								29 km/h	23 km/h	
150	CHALON-SUR-SAÔNE - Espace Nautique		D906	0	0	178	Départ Rue d'Amsterdam	07h30		
144	Crx D 977 D 47	G	D49	6	6	183	Saône-et-Loire 71			
139,6	Saint-Germain-lès-Buxy			4,4	10,4	200		07h50	07h54	
131,2	Messey-sur-Grosne	G	D147	8,4	18,8	187				
128,8	La Chapelle-de-Bragny	D	D6	2,4	21,2	190				
123,4	Crx D18 D26			5,4	26,6	222				
121,9	Champagny-Sous-Uxelles		D314B	1,5	28,1	242		08h24	08h34	
118,6	Chapaize		D14	3,3	31,4	212				
114,1	CORMATIN	G	D981	4,5	35,9	212	Pause Café 	A.	08h40	08h52
114,1	Place de l'Eglise			0	35,9	212		D.	09h00	09h10
107,6	Massilly			6,5	42,4	228				
101,6	Cluny		D980	6	48,4	234		09h20	09h33	
100,6	Crx D980 D15	G	D15	1	49,4	236				
99,3	Louzouer	D	D134	1,3	50,7	281	Monts			
94,8	▲ Col de La Croix Montmain		D194	4,5	55,2	500	du 	09h40	10h00	
88	Verzé	D	D85	6,8	62	290	Maconnais 	09h50	10h16	
84,5	La Roche-Vineuse	G	D17	3,5	65,5	232				
80,8	Prissé		D89	3,7	69,2	212				
78,9	Saint-Maurice-sur-Aveyron	D	D209/D54	1,9	71,1	212				
75,2	Solutré		D54	3,7	74,8	321		10h18	10h48	
72,5	Crx D54 D31	G	D31	2,7	77,5	493	 Roche de Solutré			
67,9	Chasselas			4,6	82,1	349	Rhône 69			
64,7	La Roche	D	D169	3,2	85,3	233				
63,8	Juliéas	G	D17E	0,9	86,2	273	 Grands Crus			
56,2	Fleurie		D68	7,6	93,8	307	du 	11h07	11h47	
49,4	Chiroubles		D26	6,8	100,6	400	Beaujolais 			
46,4	▲ Col de Durbize		D18E1	3	103,6	543				
44,9	Crx D 18E1 D18	G	D18	1,5	105,1	582		11h42	12h29	
38,4	VILLIE-MORGON	D	D9	6,5	111,6	280	Ravitaillement 	A.	11h54	12h43
38,4	Caveau de Villié-Morgon			0	111,6	280		D.	13h10	13h40
33,1	Régnié-Durette			5,3	116,9	297				
31,8	Crx D9 D337	G	D337	1,3	118,2	240				
28,3	Cercié	D	D68	3,5	121,7	240				
27,5	St-Lager - Route de La Chapelle	D		0,8	122,5	245				
24,3	▲ Mont Brouilly			3,2	125,7	473	 Descente rapide	13h40	14h25	
22,5	Col de Brouilly			1,8	127,5	333				
22	Crx Route de la Chapelle D43	G	D43	0,5	128	329	DANGER 			
20	Odenas		D62	2	130	298				
18	Croix des Rameaux			2	132	378				
15	Le Perréon		D88	3	135	312		14h00		
14,4	Crx D88 D49	G	D49	0,6	135,6	291				
13,7	Crx D49 19	D	D19	0,7	136,3	272				
8,2	BLACE			5,5	141,8	311	Neutralisation	14h15	15h10	
6,5	Salle des Fêtes			0	141,8	311		15h10		
6,8	Saint-Julien		D35	1,4	143,2	249		15h15		
0,0	VILLEFRANCHE s/ SAÔNE - Centre Sportif St Exupéry			6,8	150	194	Arrivée	15h35		

Cartes Michelin 321 LOCAL

Dénivelée: 2300 m

