





VENDREDI 21 Juin 2019 - 10ème étape AURON - NICE

Km restants	Localités	Routes	Km partiels	Km parcours	Alt	Particularités		
							28 km/h	23 km/h
133	AURON Place Centrale		0	0	1500	Départ	08h30	
127,7	Saint-Étienne-de-Tinée	D D2205	5,3	5,3	1161	Alpes Maritimes 06	08h44	08h47
124,4	Le Bourguet		3,3	8,6	1000			
115	Isola		9,4	18	880		09h00	09h07
100,8	SAINT-SAUVEUR-SUR-TINÉE		14,2	32,2	500	Pause Café  A.	09h20	09h30
100,8	Place de La Mairie		0	32,2	500	D.	09h35	09h45
96,5	Crx D 2205 D 2565	G D2565	4,3	36,5	482		09h42	09h53
83,2	Saint Dalmas		13,3	49,8	1290		10h45	11h05
80	▲ Col Saint-Martin		3,2	53	1503		10h58	11h20
71,9	Saint-Martin-Vésubie		8,1	61,1	937		11h05	11h30
63,3	Crx D 2565 D71	G	8,6	69,7	600		11h23	11h50
59,5	Belvédère	D D171	3,8	73,5	800		11h35	12h10
54,9	Crx D171 D2565	G D2565	4,6	78,1	565		11h41	12h17
49,9	LANTOSQUE	D D373	5	83,1	512	Ravitaillement  A.	11h50	12h25
49,9	Salle des Fêtes		0	83,1	512	D.	12h50	13h25
45,1	Pelasque		4,8	87,9	652		13h10	13h50
40,2	Crx D373 D2565	D D2565	4,9	92,8	390		13h18	14h00
40,1	Le Suquet	D2565	0,1	92,9	381			
36	Saint-Jean-La-Rivière	G	4,1	97	363		13h26	14h09
31,3	Duranus		4,7	101,7	580		13h41	14h28
21,5	Levens		9,8	111,5	121		13h56	14h45
12,8	Tourette-Levens		8,7	120,2	362		14h14	15h05
6,3	SAINT-ANDRÉ--DE-LA-ROCHE	D19	6,5	126,7	71	Neutralisation	14h24	15h15
6,3	Contre Allée		0	126,7	71		15h30	
0,0	NICE Colline du Château		6,3	133	0	ARRIVEE	16h00	

Cartes Michelin 334 LOCAL

Dénivelée: 2100 m

